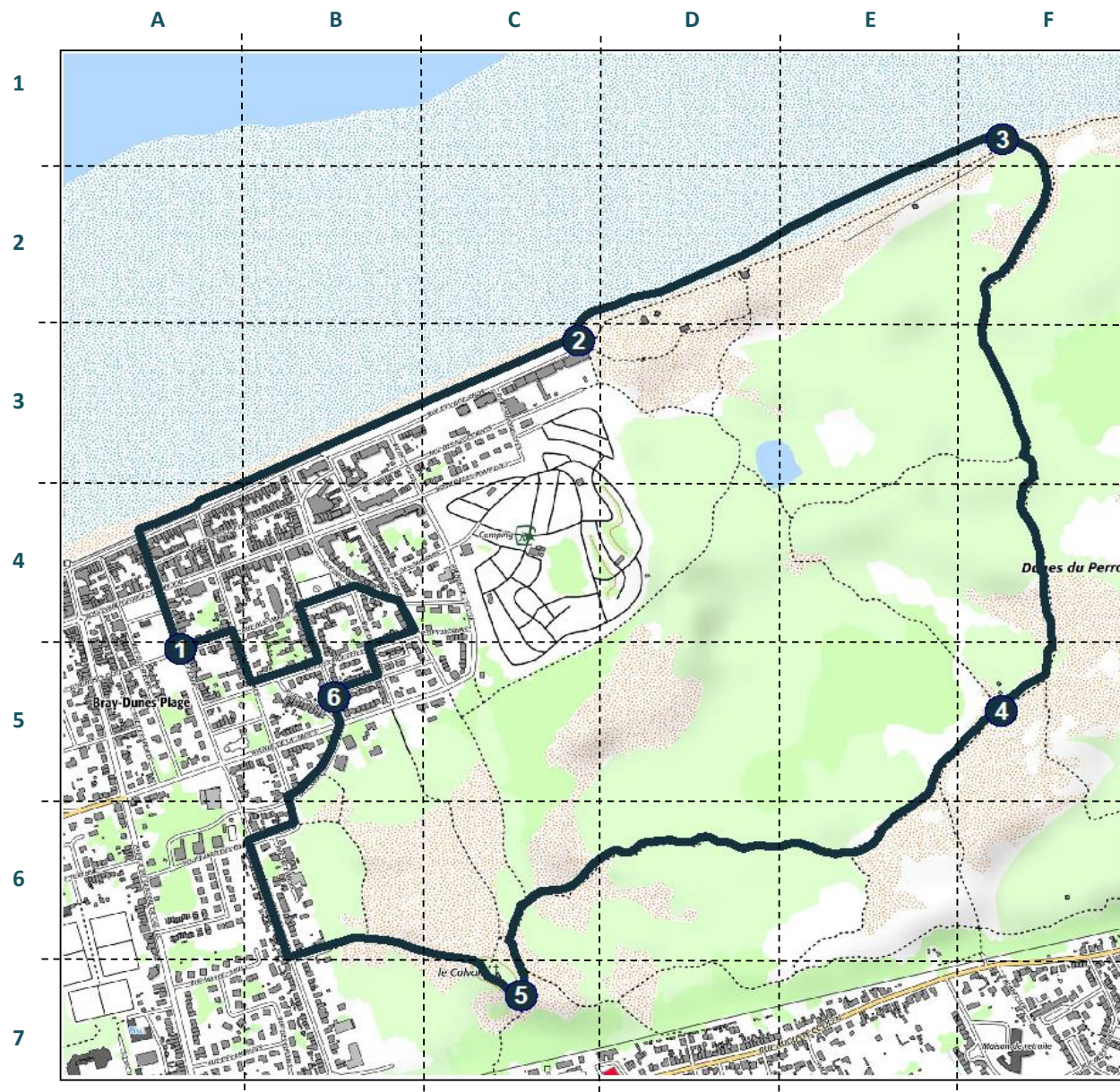



Circuit de la Dune du Perroquet

(6 Km 0 - 1 h 40)

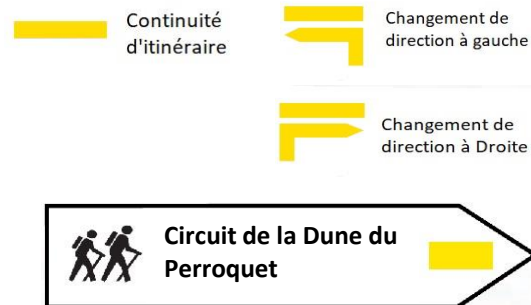
Départ : Place rubben BRAY-DUNES

1. A l'office de tourisme, empruntez la rue de l'Ancienne Gare et rejoignez la digue. Longez à droite celle-ci jusqu'au dernier immeuble.
2. Continuez le long de la plage et du cordon dunaire.
3. Après 800 m environ, à mi-parcours entre les blockhaus, quittez la plage à la hauteur du panneau d'interprétation et du poteau directionnel et entrez dans la dune par une espèce de crique (entrée de mer ensablée). A la hauteur du blockhaus, bifurquez à gauche, franchissez la chicane et poursuivez jusqu'à un second blockhaus.
4. Continuez tout droit le long de la dépression humide. Suivez bien le balisage et après l'ascension d'une dune, repérez le calvaire et rejoignez-le
5. Trouvez derrière le calvaire le chemin herbeux qui descend et quittez le massif dunaire. Vous allez alors cheminer dans les rues du secteur balnéaire le plus ancien de Bray-Dunes. Suivez bien le balisage et les directions indiquées ci-dessous. Empruntez la rue des Sables à droite, le boulevard des Oyats à droite. Après le virage à gauche, engagez-vous dans la rue des Sapins à droite et continuez en face par la rue des Alouettes.
6. Prenez la rue de l'Aurore à droite, la rue des Pluviers à gauche, la rue des Mouettes à droite, l'avenue du Casino à gauche, la rue des Cigognes à gauche puis la rue des Margats encore à gauche. Elle longe les terrains de tennis. Empruntez la rue des Alouettes à gauche, la rue des Mouettes à droite, l'avenue de la Plage à droite, la rue des Margats à gauche et retrouvez l'arrière de l'Office de Tourisme.





Suivez le guide!
Des flèches, des bornes de jalonnement ou des marques de peinture sont disposées le long du circuit.



Circuit de la Dune du Perroquet

(6 Km 0 - 1 h 40)

Départ : Place rubben BRAY-DUNES



Avis du Randonneur :

Circuit au sein de la dune du Perroquet. Circuit familial accessible toute l'année, il permet de découvrir les « trésors » cachés de la plage et de la dune. L'itinéraire dans les dunes est parfois difficile à suivre, le balisage pouvant être enseveli par le sable ou vandalisé, veuillez à l'avance nous en excuser.

- Ne quittez pas les sentiers balisés et respectez le travail des gestionnaires des sites, des agriculteurs et des forestiers
- Protégez la faune, la flore et l'environnement; emportez vos déchets.
- Respectez la signalisation et les aménagements en bordure de circuit.
- Dans le cas de modifications des itinéraires (améliorations, déviations pour cause de travaux...) suivez le nouveau balisage qui ne correspond plus alors à la description.
- Pour signaler un défaut (fléchage, difficulté, anomalie) ou suggérer une amélioration (circuit ou fiche), contactez le DÉPARTEMENT du NORD, Direction de l'environnement, hôtel du Département 59047 LILLE CEDEX (+33 3 59 73 58 14) ou faites une déclaration SURICATE : <https://sentinelles.sportsdenature.fr/>