Circuit historique Matisse sa ville et ses trésors

(4 Km 767 - 1 h 30)

Départ : Place du Monplaisir

1. Face au cours d'eau (La Selle), partez à droite

2. A l'intersection, prendre à gauche rue Charles Seydoux, vous êtes sur le Pont de Selle.Continuez tout droit, passez devant le Musée Matisse et la Fontaine Monumentale.

3. Prendre la ruelle à droite : rue Emile Zola et sa Chapelle. Au bout de la ruelle, bifurquez à gauche puis la prochaine à droite : rue des Fusilliers. Continuez tout droit : Place des Mulquiniers, vous êtes face au Lycée « Camille Desmoulins ».

4. Tournez à droite et descendre la rue Robert Ruffin.Traversez la rue de la République et prenez le « Pont d'Arcole ». Traversez et prenez en face la rue Péronne sur Selle. Tournez à droite rue des Digues, puis à gauche rue Résidence Duc de Trévise et à droite rue Carville. Tournez à gauche rue Auguste Seydoux, descendez à gauche la rue Lupin puis tournez à droite rue Péronne sur Selle.

5. Au stop, prenez à gauche et continuez la rue du Pont Fourneau. Passez le Pont Fourneau, et traversez pour entrer dans l'Espace « Maurice Thuru », ancienne piscine découverte. Traversez la « Selle » par la passerelle et continuez à gauche dans les Voies Ferrées d'Intérêt Local.

6. A la sortie du Parc, prenez à gauche, traversez la D67 puis la D12. Vous arrivez rue du Maréchal Mortier.Prenez la première à droite : Avenue Matisse. Faites un aller-retour jusqu'à l'école « Matisse », vous êtes face au vitrail des « Abeilles ». Redescendre l'avenue et reprendre à droite : rue du Maréchal Mortier.

7. Continuez tout droit et découvrez des Maisons de Maître et vestiges d'un couvent. Traversez la rue de Fresmy pour arriver rue du Maréchal aux Chevaux. Vous avez la possibilité de visiter la Brasserie Historique sinon continuez tout droit, traversez la rue de Landrecies. Continuez tout droit rue de la Fontaine a Gros Bouillons, vous avez les anciens remparts. Au bout de cette rue traversez l'espace vert pour un aller-retour jusqu'au Lavoir.

8. Sinon prenez à droite la rue Chanzy, puis la deuxième à gauche : rue des Remparts. Au cinéma municipal, prendre la sortie du Parking Ponsin à droite, traversez celui-ci. Suivre en face, la rue des Savetiers. Traversez et prenez la Place Sadi Carnot, continuez 50m et vous arrivez à l'Abbatiale « Saint-André ». Reprenez en sens inverse en sortant de l'Abbatiale, traverser et continuez à droite sur le trottoir d'en face. Dirigez-vous vers la Place du Général De Gaulle et restez sur votre droite. Admirez la Statue monumentale d'Edouard Mortier.Traversez face au Beffroi de l'Hôtel de Ville, passez sous le Beffroi et continuez dans la rue Victor Hugo.Tournez à gauche dans la rue Fontellaye Dejardin, vous passez devant le théâtre. Traversez la rue de Baillon, prendre à gauche pour retrouver le parking de départ.

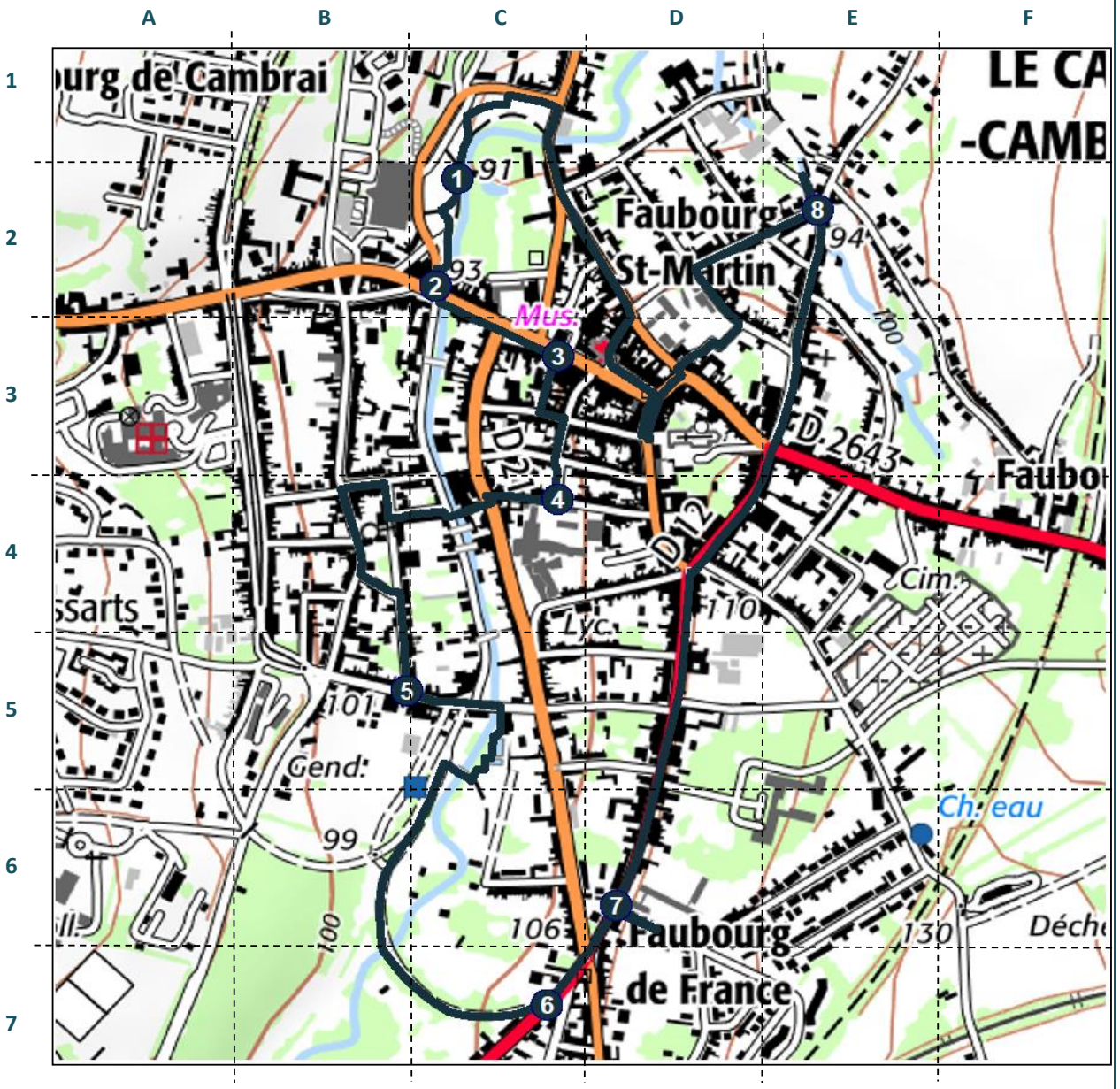

Extrait Carte IGN-IGN 2020 -reproduction interdite-Autorisation 60.20013



Nord évasion
le Département est là

Circuit historique Matisse sa ville et ses trésors

(4 Km 767 - 1 h 30)
Départ : Place du Monplaisir

Suivez le guide!
Des flèches, des bornes de jalonnement ou des marques de peinture sont disposées le long du circuit.

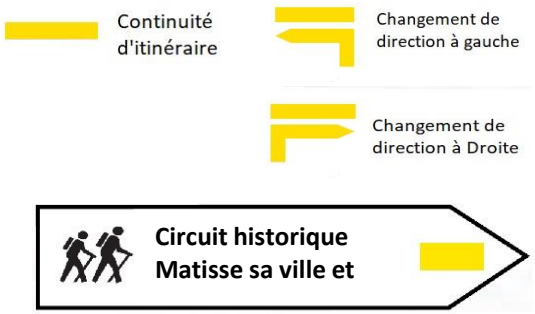

- Ne quittez pas les sentiers balisés et respectez le travail des gestionnaires des sites, des agriculteurs et des forestiers
- Protégez la faune, la flore et l'environnement; emportez vos détritus.
- Respectez la signalisation et les aménagements en bordure de circuit.
- Dans le cas de modifications des itinéraires(améliorations, déviations pour cause de travaux...) suivez le nouveau balisage qui ne correspond plus alors à la description.
- Pour signaler un défaut (fléchage, difficulté, anomalie) ou suggérer une amélioration (circuit ou fiche), contactez le DEPARTEMENT du NORD, Direction de l'environnement, hôtel du Département 59047 LILLE CEDEX (+33 3 59 73 58 14) ou faites une déclaration SURICATE : https://sentinelles.sportsdenature.fr/

Avis du Randonneur :
Très beau circuit, mélange de patrimoine et de Nature. Il peut être pratiqué en Famille.

Nord
le Département est là

SURICATE